

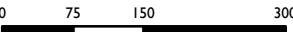


CONVENÇÕES CARTOGRÁFICAS		REFERÊNCIAS	LOCALIZAÇÃO DA FOLHA	
Pressão*	20 - 40%	Fontes:		
100% ocupado em 2030	0 - 20%	- MMA, 2014; - IBGE, 2010, 2013, 2014; - PROBIO, 2002; - PMDBBS, 2010; - Arcadis Logos, 2014;		
90 - 100%	Área Protegida: UC e TI (99% a 100% do hexágono)			
80 - 90%	Área Protegida: UC e TI e entorno imediato (10% a 99% do hexágono)			
60 - 80%				
40 - 60%				
* Para ocupar a área disponível remanescente do hexágono a partir do cenário pessimista 2030		Sistema de Coordenadas Geográficas - Datum: SAD 69		
		MINISTÉRIO DO MEIO AMBIENTE		ARCADIS logos
		PRESSÃO		
		escala: 1:8.000.000	folha: CERRADO	data: OUT /2014